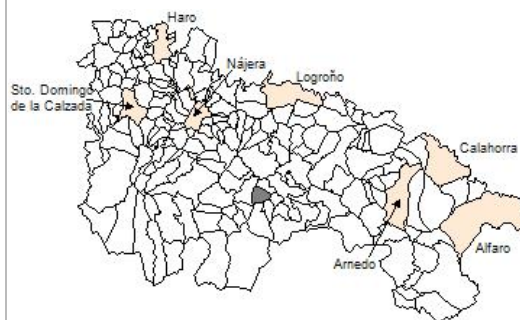


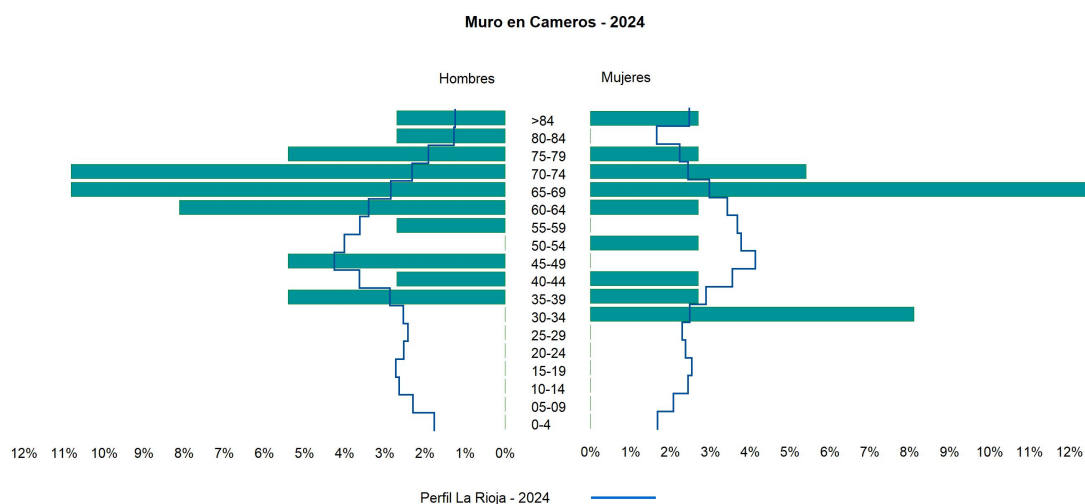
## 1. Datos Generales

Código INE	26101
Municipio	Muro en Cameros
Partido judicial	Logroño
Zona de salud	San Román de Cameros
Superficie municipal (Km2)	15,99
Altitud máx. del núcleo de población principal (m)	1.115
Distancia a la capital	44
Número de núcleos	2



## 2. Evolución Demográfica

Padrón	2022	2023	2024
Total	36	40	37
Hombres	20	23	21
Mujeres	16	17	16
Densidad	2,3	2,5	2,3
Extranjeros	2	3	3



### 3. Índices y tasas de Población (1/1/2024)

	Muro en Cameros	La Rioja
Ratio de feminidad (Total Mujeres / Total Hombres) x 100	76,19	102,64
Índice de infancia (Pob. de 0 a 14 / Pob. Total) x 100		13,34
Índice de tendencia (Pob. de 0 a 4 / Pob. de 5 a 9) x 100		79,34
Índice de juventud (Pob. de 15 a 29 / Pob. total) x 100		15,32
Índice de longevidad (Pob. > 84 / Pob. > 64) x 100	9,52	17,48
Índice de vejez (Pob. >= 65 / Pob. Total) x 100	56,76	22,12
Tasa de dependencia ((Pob. < 16 + Pob. > 64) / Pob. de 16 a 64) x 100	131,25	57,66
Tasa de reemplazo (Pob. de 20 a 29 / Pob. de 55 a 64) x 100		68,84
Tasa de maternidad (Pob. de 0 a 4 / Mujeres de 15 a 49) x 100		17,20
Tasa de residentes extranjeros (Total extranjeros / Pob. Total) x 100	8,11	14,42

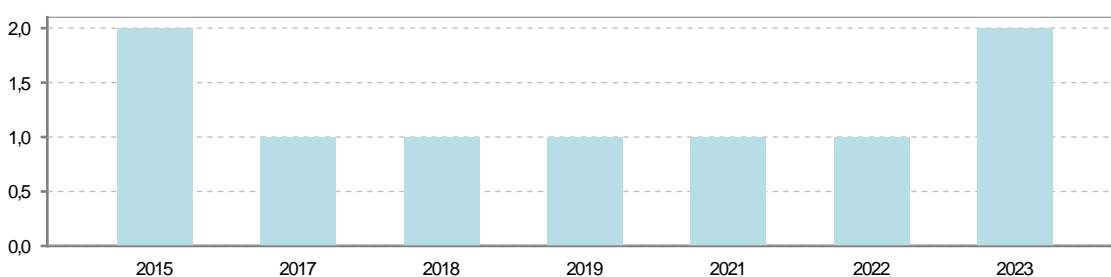
### 4. Movimiento Natural de la Población

	2018	2019	2020	2021	2022	2023
<b>Nacimientos</b>						
Defunciones	1	1		1	1	2
<b>Matrimonios</b>						
Crecimiento vegetativo	-1	-1		-1	-1	-2

**Nacimientos**

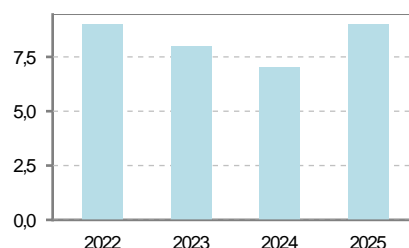


**Defunciones**



## 5. Mercado Laboral. (a 31 de marzo)

Afiliados	2022	2023	2024	2025
Total	9	8	7	9
R.General y otros	1			1
Autónomo no agrario	2	3	2	4
Autónomo agrario	6	5	5	4



Contratos	2022	2023	2024	2025
Total				
Hombres				



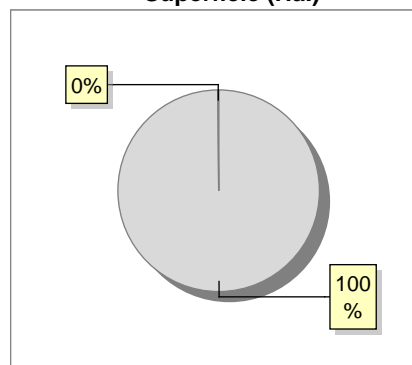
Paro registrado	2022	2023	2024	2025
Total				
Hombres				
Mujeres				



## 6. Catastro (2024)

Titulares		Unidades Urbanas	
Urbano	158	Industrial	71
Rústico	279	Residencial	75
Urbano/Rústico	357	Terciario y comercial	8
		Equipamiento	6
Unidades Rústicas		Suelo vacante	49
Parcelas	3.756	Edificio Singular	0
Subparcelas	3.774		
Valor Catastral Rústico		Superficie Urbana	
Valor (Miles de Euros)	126,99	Superficie edificada	1,68
		Superficie sin edificar	0,37
Valor Catastral Urbano (Miles de Euros)			
Valor catastral del suelo			309,53
Valor catastral de la construcción			1.765,53

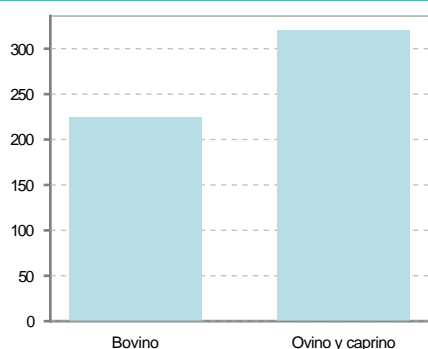
Superficie (Ha.)



● Superficie rústica (Ha.)  
● Superficie urbana (Ha.)

## 7. Ganadería (2024)

	Cabezas ganaderas	Unidades ganaderas
<b>Aves</b>		
Gallinas		
Pollos		
<b>Bovinos</b>	225	224,20
Terneros de cebo	2	1,20
Vacas de carne	223	223,00
Vacas de ordeño		
<b>Conejas</b>		
Conejas		
<b>Ovinos y Caprinos</b>	320	48,00
Cabras	5	0,75
Ovejas	315	47,25
<b>Porcinos</b>		
Cerdas		
Cerdos de cebo		



## 8. Distribución General del Terreno -Ha. (2023)

	Total	Regadío	Secano
<b>Total Municipal</b>	1.599	1	1.598
<b>Tierras de cultivo</b>	1	1	
Barbecho y otras tierras			
Cultivos herbáceos	1	1	
Cultivos leñosos			
<b>Aprovechamiento pastos</b>	545		545
Eriales	3		3
Pastizales permanentes	540		540
Prados permanentes	2		2
Prados y pastizales naturales			
<b>Superficie agraria no utilizada</b>			
Baldíos			
Cultivos permanentes	..		
<b>Superficies forestales arboladas</b>	996		996
Espartizal			
Monte abierto	21		21
Monte leñoso	295		295
Monte maderable	680		680
<b>Superficie ni agraria ni forestal</b>	57		57
Ríos y lagos	9		9
Superficie no agrícola	32		32
Terreno improductivo	16		16

## 9. Cultivos herbáceos -Ha. (2023)

	Secano	Regadío	Total
<b>Total cultivos herbáceos</b>		1	1
Cereales grano			
Leguminosas grano			
Patata			
Cultivos industriales			
Flores y plantas			
Cultivos forrajeros			
Hortalizas		1	1

## 10. Cultivos leñosos -Ha. (2023)

	Secano	Regadío	Total
<b>Total cultivos leñosos</b>			
Cítricos			
Frutales			
Viñedo			
Olivar			
Otros cultivos leñosos			
Viveros			

## 11. Entidades Financieras

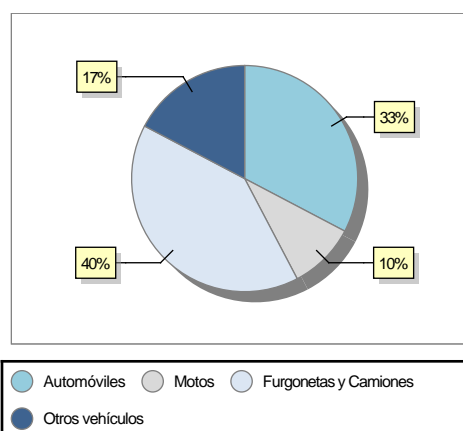
	2022	2023	2024
Entidades financieras de Depósito	0	0	0
Entidades Financieras de Crédito	0	0	0

## 12. Salud

	2022	2023	2024
Centros de salud	0	0	0
Consultorios	1	1	1
Farmacias	0	0	0
Botiquines	0	0	0

## 13. Parque de Vehículos

	2020	2021	2022	2023
Total vehículos	44	44	47	52
Automóviles	11	10	12	17
Motos	3	3	4	5
Furgonetas y Camiones	22	23	22	21
Autobuses	0	0	0	0
Tractores industriales	0	0	0	0
Otros vehículos	8	8	9	9



## 14. Espacios Deportivos

	2024
Campos de tiro	0
Campos de golf	0
Campos de fútbol	0
Rocodromos	0
Pistas de petanca	0
Pistas de padel	0
Pistas de atletismo	0
Piscinas cubiertas	0
Pistas de squash	0
Pistas polideportivas	0
Pistas de tenis	0
Piscinas al aire libre	0
Pabellones polideportivos	0
Pabellones con fronton	0
Frontones	1

## 15. Turismo (2024)

	Establecimientos	Habitaciones	Plazas
Hoteles			
Casas rurales			
Restaurantes			
Hostales			
Pensiones			
Turismo activo			
Agencias de viajes			
Apartamentos			
Campings			
Albergues turísticos			
Viviendas de uso turístico			
Empresas organizadoras de congresos y reuniones			

## 16. Conectividad: Banda ancha Fija

Entidad Municipal	Caudal de Bajada	Fibra optica de centralita	Fibra optica hasta el Hogar
Muro en Cameros	<1Mb	NO	NO

## 17. Conectividad: Banda ancha Movil

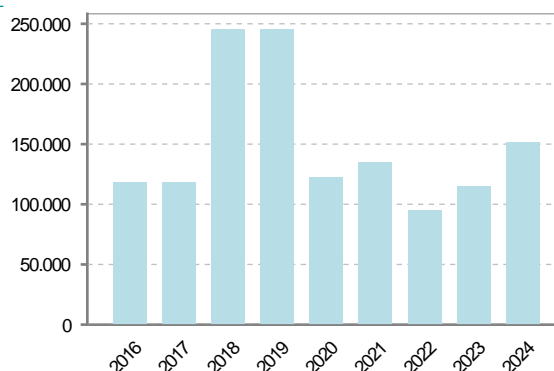
Entidad Municipal	Caudal de Bajada	UMTS
Muro en Cameros		NO

## 18. Presupuestos Municipales

### Gastos por capitulos

Gastos de Personal	23.500
Gastos en Bienes Corrientes y Servicios	46.000
Gastos Financieros	1.000
Transferencias Corrientes	5.600
Inversiones Reales	70.487,5
Transferencias de Capital	5.100
Activos Financieros	0
Pasivos Financieros	0

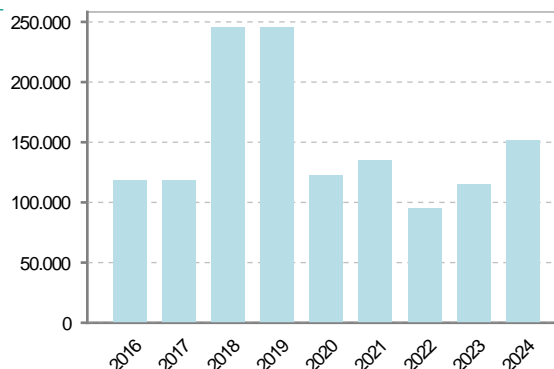
### Gastos



### Ingresos por capitulos

Impuestos Directos	10.200
Impuestos Indirectos	700
Tasas y Otros Ingresos	7.000
Transferencias Corrientes	38.500
Ingresos Patrimoniales	19.700
Enajenacion de Inversiones Reales	0
Transferencias de Capital	75.587,5
Activos Financieros	0
Pasivos Financieros	0

### Ingresos



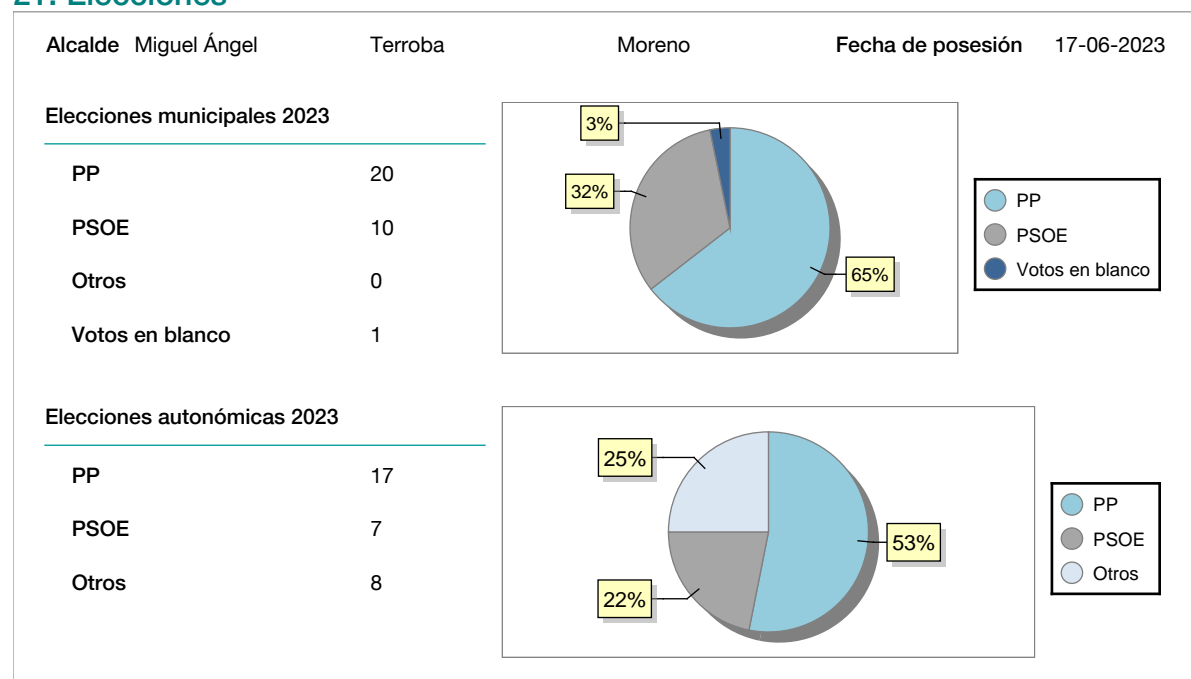
## 19. Educación - Curso 2024 / 2025 - Centros públicos

Educación Infantil 2º Ciclo, Primaria y Especial		ESO, Bachillerato y Ciclos Formativos	
Institución educativa		Institución educativa	
CRA	Sin centro rural agrupado	Centros	0
Colegios	0	<b>Alumnado</b>	
<b>Alumnado</b>		ESO	0
Alumnos	0	Bachillerato	0
		Ciclos Formativos	0
<b>Alumnos</b>			
SIN DATOS			

## 20. Educación - Curso 2024 / 2025 - Centros privados

Educación Infantil 2º Ciclo, Primaria y Especial		ESO, Bachillerato y Ciclos Formativos	
Institución educativa		Institución educativa	
Colegios	0	Centros	0
<b>Alumnado</b>		<b>Alumnado</b>	
Alumnos	0	ESO	0
		Bachillerato	0
		Ciclos Formativos	0
<b>Alumnos</b>			
SIN DATOS			

## 21. Elecciones



## 22. Renta Media

	2021	2022
<b>Media de la renta por unidad de consumo</b>		
Renta neta media por hogar	27.693	29.466